

RELAZIONE GEOLOGICA

VARIANTE AL PIANO ATTUATIVO

VICCHIO VIA MALESCI / VIA ROSSELLI V_PA_3.2

RELAZIONE AI SENSI DEL DPGR 5 R 2020 E ALLEGATO A “DIRETTIVE TECNICHE PER LO SVOLGIMENTO DELLE INDAGINI GEOLOGICHE, IDRAULICHE E SISMICHE” ALLA DELIBERA N 31 DEL 20/1/2020

INTEGRAZIONE RELATIVA ALLE NOTE DELL'AUTORITA' DI BACINO DISTRETTUALE DELL'APPENNINO SETTENTRIONALE – CONTRIBUTO AL DOCUMENTO PRELIMINARE DI VAS – VARIANTE PUNTUALE AL PIANO OPERATIVO DEL COMUNE DI VICCHIO RELATIVA ALLA PREVISIONE CONTENUTA NELLA SCHEDA V_PA_3.2

La variante al Piano Operativo del Comune di Vicchio è relativa a variante puntuale alla scheda V_PA_3.2. Tale intervento era già dotato di apposita scheda di fattibilità geologica denominata SF12 (V_PA_3 Capoluogo area ex Maze), scheda che comprende anche l'attiguo piano V_PA_3.1.

Con riferimento alle note dell'Autorità di Bacino Distrettuale Appennino Settentrionale, riportate nella procedura di esclusione dalla VAS, si individua che l'Autorità di Bacino richiama l'attenzione a proposito del PAI (Piano di assetto Idrogeologico) del Fiume Arno relativamente all'area di cui alla scheda V_PA_3.1 non oggetto della procedura di esclusione dalla VAS, ed in particolare al rispetto delle condizioni dell'art 10 delle NTA del PAI.

Fermo restando che si tratta di area non oggetto della procedura di esclusione dalla VAS in oggetto si segnala quanto di seguito:

-l'area V_PA_3.1 è già pianificata nello strumento urbanistico del Comune di Vicchio e la procedura in corso non va a variarla.


-la scheda di fattibilità che la riguarda (SF12) riporta nelle condizioni di fattibilità geologica: “...*Nella porzione di monte interessata da un fenomeno di soliflusso si potranno realizzare esclusivamente le sistemazioni a verde relative al parco territoriale urbano.*”.

La destinazione che il Comune di Vicchio ha dato a tale area è allineata all’art 10 delle NTA del PAI e nell’attuazione di quanto previsto non si potrà che agire nel rispetto di tale norma derivando da pianificazione sovraordinata.

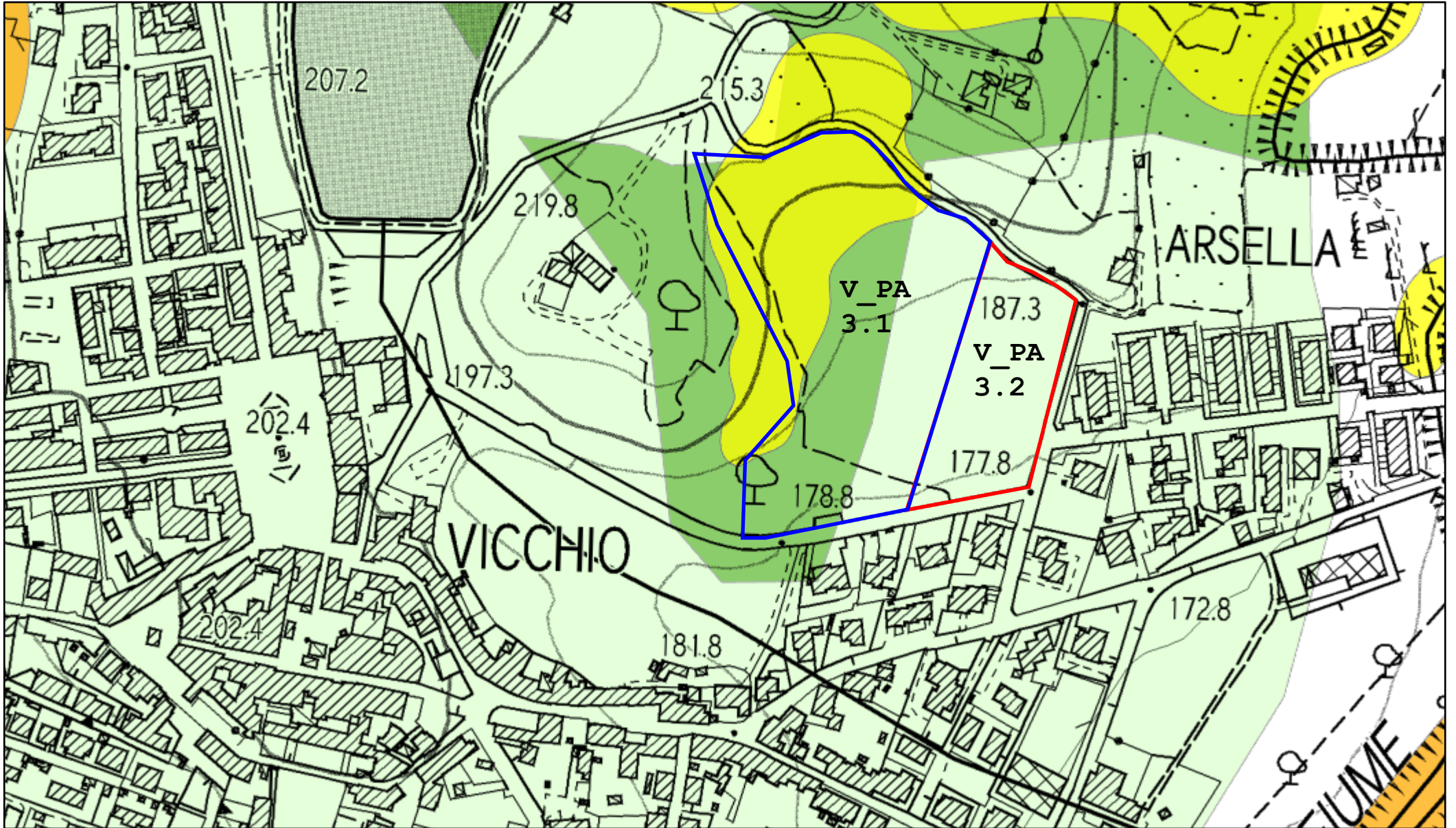
-l’area V_PA_3.2 oggetto della procedura di esclusione dalla VAS in oggetto ha previsioni progettuali conformi alle classi di pericolosità individuate nel PAI e alle relative NTA.

Firenze, Ottobre 2023

Geol Marco Bassani



Mappa "PAI frane nel bacino dell'Arno"



30/3/2023, 15:25:05

comuni

PF2 - media

PF3 - elevata

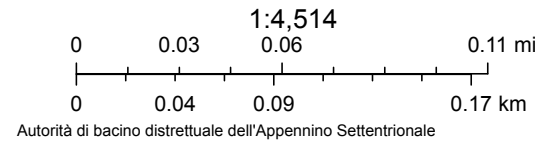
Aree con propensione al dissesto Aree con pericolosità da frana

PF4 - molto elevata

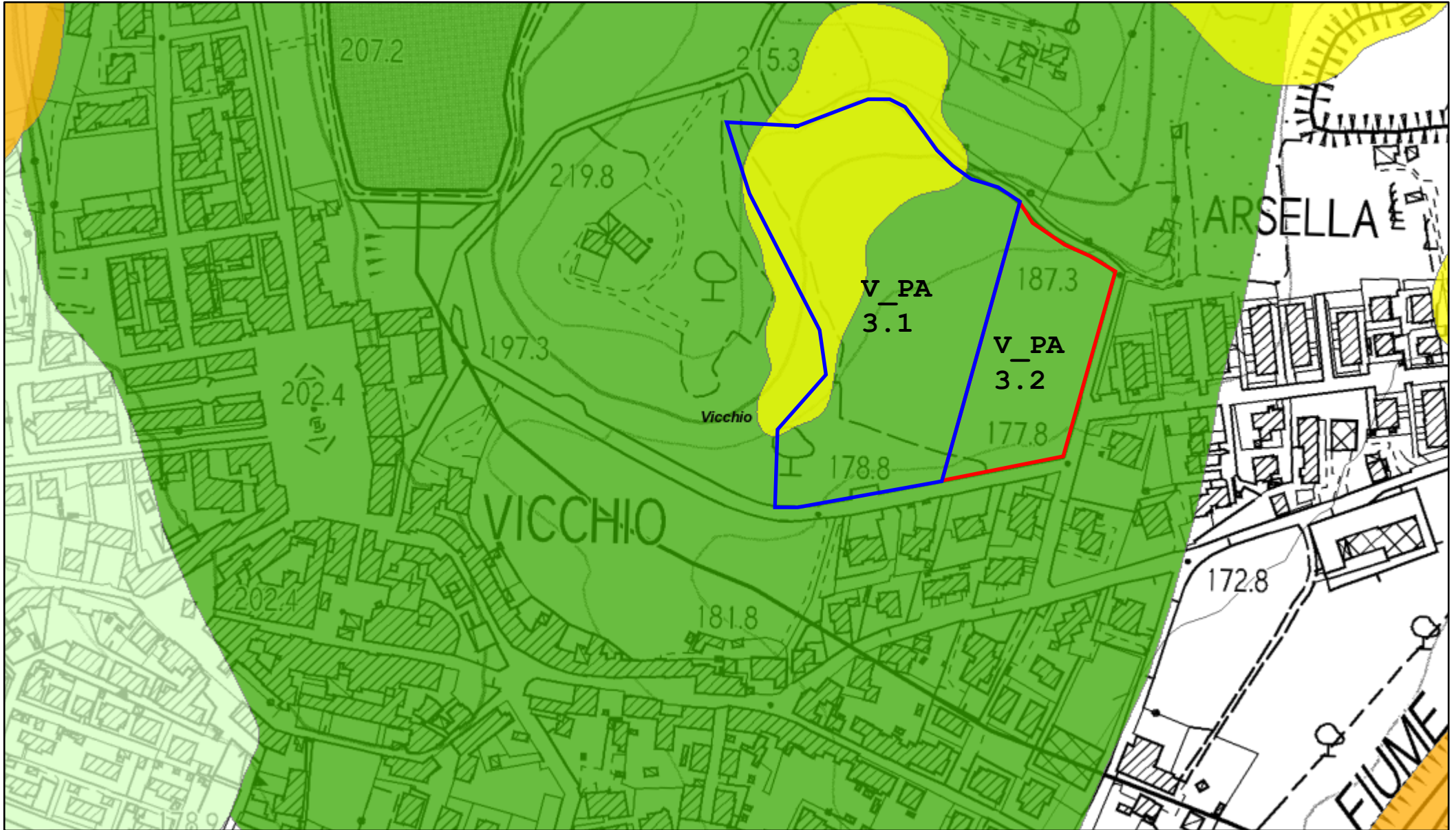
PF1 - bassa

PF2 - media









**SCHEDA V_PA_3:
SUDDIVISA IN V_PA_3.1 E V_PA_3.2**





Mappa PAI "Dissesti geomorfologici"



30/3/2023, 15:28:51

-  Limiti Comunali
-  P1P2 propensione Arno
-  P1
-  P2
-  pericolosità Arno
-  P2 - pericolosità media
-  P3a - pericolosità elevata (forme)
-  P3b - pericolosità elevata (propensione)

-  P4 - pericolosità molto elevata
-  UoM Arno

