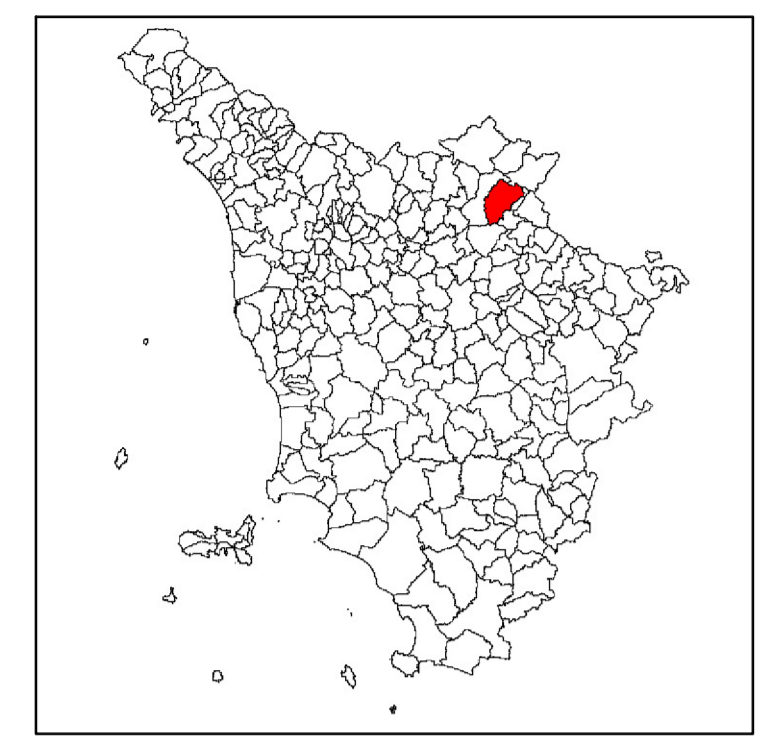


Attuazione dell'articolo 11 della legge 24 giugno 2009 n.77






MICROZONAZIONE SISMICA DI I° LIVELLO

Carta delle Indagini
Tavola "Vicchio Sud"
scala 1:5.000

Regione Toscana
Comune di Vicchio



Regione	Soggetto realizzatore	Data
Toscana	Studio di Geologia Dott. Geol. Alberto Tomel	Luglio 2015
Comune		
Vicchio		

- INDAGINI GEODINAMICHE**
-  sondaggio a carotaggio continuo
 -  sondaggio a carotaggio continuo che interseca il substrato
 -  pozzo per acqua
 -  prova penetrometrica dinamica super pesante
 -  prova penetrometrica statica con punta meccanica
 -  prova penetrometrica statica con punta elettrica
 -  stazione microtremore a stazione singola (HVSR)
 -  prova sismica in foro tipo Dezhnev
 -  profilo sismico a rifrazione
-  area MOPS

