

Sindaco
Roberto Izzo

Assessore all'urbanistica e ai lavori pubblici
Angelo Gamberi

Garante dell'informazione e partecipazione
Manuela Salimbeni


Responsabile ufficio urbanistica, edilizia e ambiente, schede di progetto
Riccardi Sforza





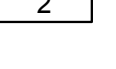







Collaboratori per I.A.C.
Gianna Messeri, Marco Manzo, Sheila Cipriani, Luca Poggiali

Progetto urbanistico
Roberto Vezzosi, progettista
Alberto Tomei con Niccolò Mantovani, studi geologici, idraulici e sismici
David Molossi, studi idrologici idraulici
Roberto Vezzosi con Maria Rita Cecchini, Valutazione ambientale strategica
Massimo Tofaneli, analisi e cartografie

NORD

Marzo 2019

 area soggetta a Piano Attuativo o Intervento Convenzionato per la quale è stata elaborata una scheda di fattibilità geologica, idraulica e sismica

Classi di fattibilità	geologica	idraulica	sismica
F4 - fattibilità limitata			
F3 - fattibilità condizionata			
F2 - fattibilità con normali vincoli			
F1 - fattibilità senza particolari limitazioni			

- SF01: SM PA 1 - S.Maria a Vezzano
- SF02: CA IC 1B - Caselle Sud
- SF03: PI IC 1 - Piazzano parcheggio scuola
- SF04: PI IC 2 - Piazzano Ovest
- SF05: PN IC 1 - I Piani fronte strada
- SF06: PN PA 1 - I Piani area ex-bonifica
- SF07: V PA 1 - Capoluogo Paretaio/E.R.P.
- SF08: V PA 2A - Capoluogo V.B.Bianchi nord
- SF09: V PA 2B - Capoluogo V.B.Bianchi sud
- SF10: V IC 4 - Capoluogo Carducci/551
- SF11: V IC 1 - Capoluogo Ortovechio
- SF12: V PA 3 - Capoluogo area ex-Maze
- SF13: V IC 2 - Capoluogo Sodo-Malesci
- SF14: V IC 3 - Capoluogo L.Gori/Via della Costituzione
- SF15: GI IC 1 - Ginestra
- SF16: AR IC 1 - Arliano
- SF17: CI PA 1 - Campestri