




1



2



3



4



5



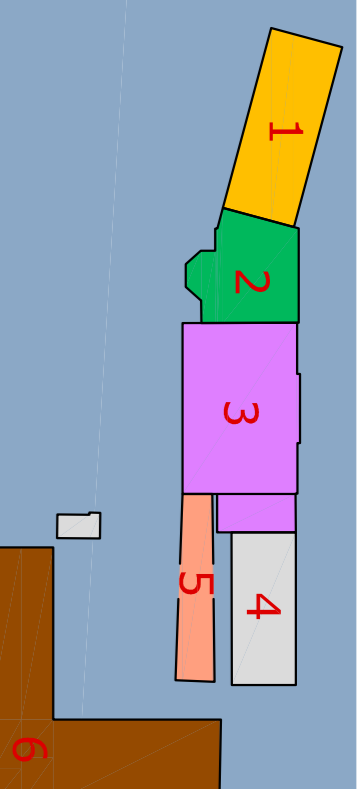
6



6



6




# RIUSO E RIQUALIFICAZIONE DEGLI IMMOBILI EX-MACELLI - VICCHIO - FI


INSERIMENTO AMBIENTALE :



1 - VISTA DELL'INGRESSO NUOVA DA PIAZZA VIA DEI MACELLI



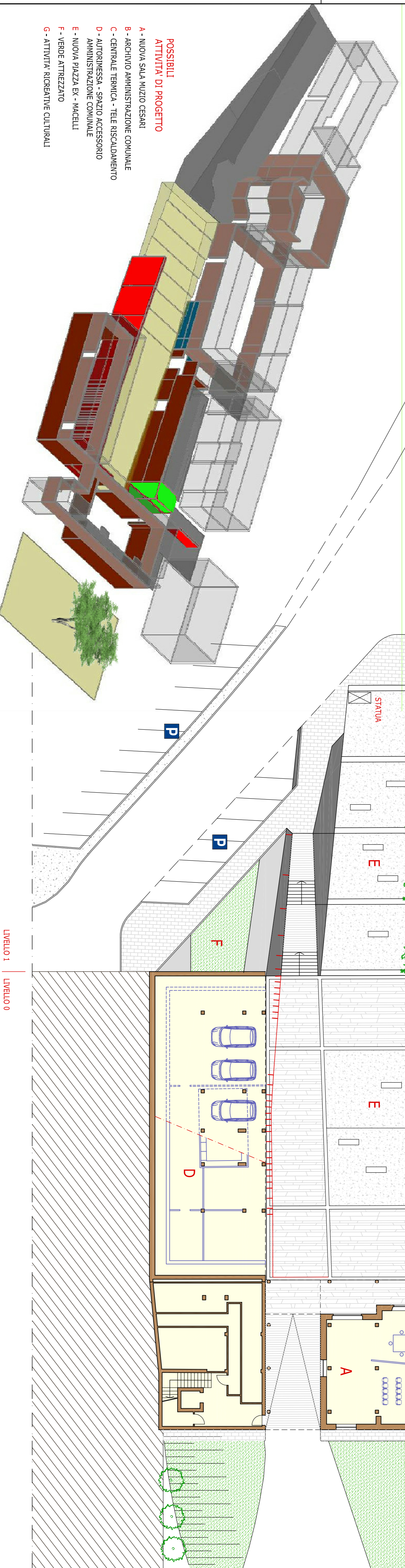
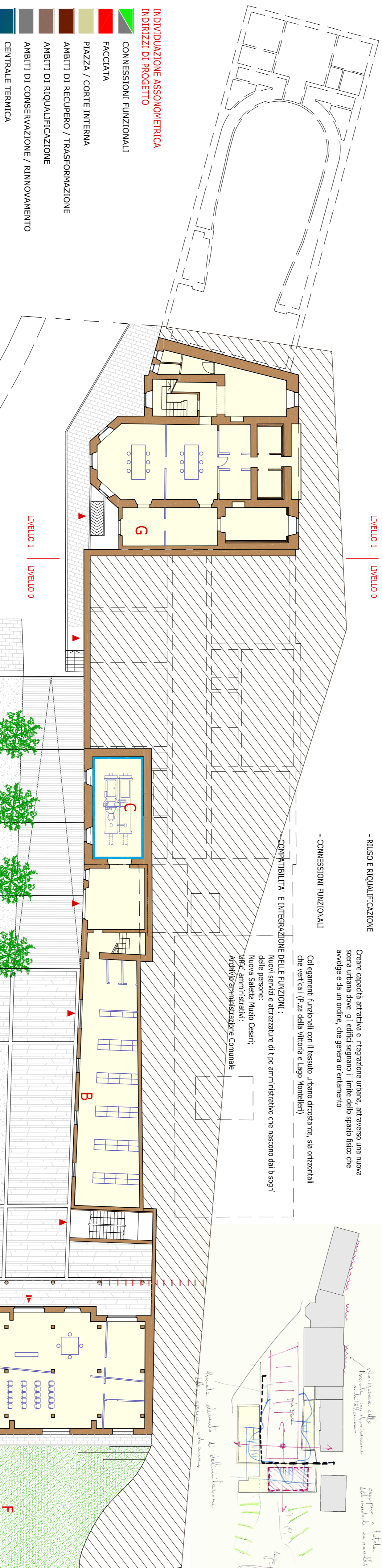
2 - VISTA 3D DEL COMPARTO DEL PIANO DI RECUPERO



3 - VISTA NOTTURNA DELLA PIAZZA ILLUMINATA DALLA NUOVA SALETTA MUZIO CESARI

## OBIETTIVI : INCLUSIONE DI SERVIZI PER LA QUALITA' DELLA VITA E ATTRATTIVITA' DEL TESSUTO URBANO

LIVELLO 1 | LIVELLO 0




### LEGENDA

- PERIMETRO INTERVENTO PDR
- ESTRATTO CATASTALE
- SPAZI APERTI : USO DEL SUOLO DI PROGETTO
- VIALITA'
- MARCIAPIEDE - Pietra arenaria a correre
- PAVIMENTAZIONE - Acciottolato
- PAVIMENTAZIONE - Pietra arenaria
- VERDE ATTREZZATO
- VOLUMI TECNICI
- PARCHEGGI
- ORIENTAMENTO
- N NORD
- ACCESSI

## COMUNE DI VICCHIO


Provincia di FIRENZE



### PIANO DI RECUPERO "IMMOBILI EX-MACELLI"

Riqualificazione e valorizzazione degli immobili a carattere pubblico al fine di favorire il recupero del patrimonio edilizio esistente.

Redatto ai sensi della L.R. T. 57/1985



**SINDACO**  
Roberto Izzo

**ASSESSORE ALL'URBANISTICA**  
Angelo Gambari

**RESPONSABILE UNICO PROCEDEMENTO**  
Arch. Riccardo Storti

**PROGETTO**  
Arch. Antonio Marino  
Arch. Ludovico Vaccaro

Marzo 2013

### MAPPA GUIDA DI PROGETTO

Scala: 1:200

Tiratura: 5

Agg: